




Legenda

- | | |
|--|---|
|  Standplaats 2x2 |  bebouwing |
|  Standplaats 4x3 |  spoorlijn |
|  Standplaats 18x4 |  wegen |
|  Standplaatsgebieden |  water |



Formaat A4

Schaal 1:1.250



bronnen: Gem. Enschede (Vastgoedinformatie, Technisch Advies & Gegevensbeheer), Kadaster

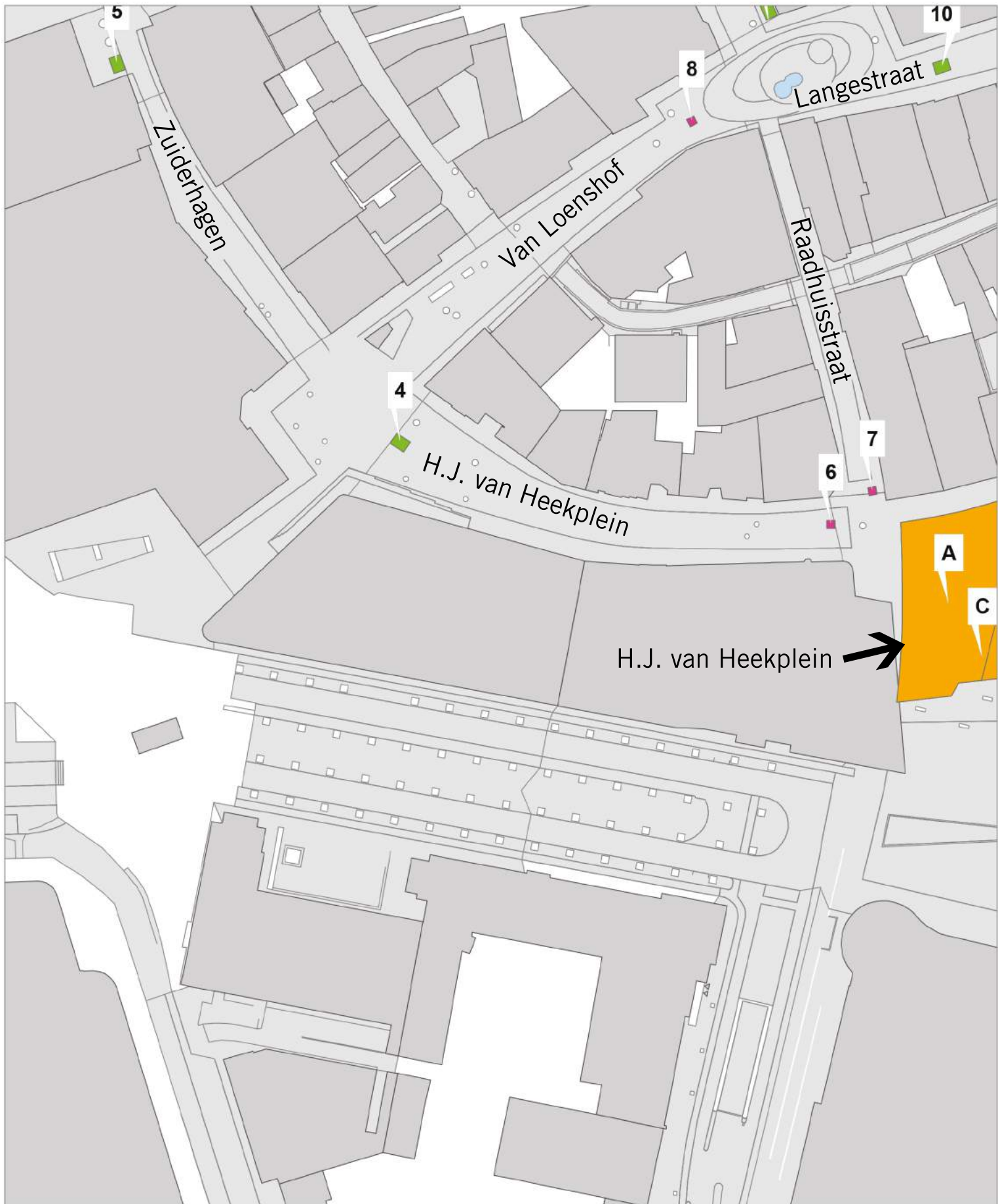


- Bijlage 10a -

Promotie
standplaatsen

16 juli 2015

Gemeente  Enschede
DV-ISC-Vastgoedinformatie



Legenda

- Standplaats 2x2
- Standplaats 4x3
- Standplaats 18x4
- Standplaatsgebieden
- bebouwing
- spoorlijn
- wegen
- water



Formaat A4

Schaal 1:1.250

0 10 20 meter

bronnen: Gem. Enschede (Vastgoedinformatie, Technisch Advies & Gegevensbeheer), Kadaster



- Bijlage 10b -

**Promotie
standplaatsen**

16 juli 2015

Gemeente Enschede

DV-ISC-Vastgoedinformatie




Legenda

- | | |
|--|---|
|  Standplaats 2x2 |  bebouwing |
|  Standplaats 4x3 |  spoorlijn |
|  Standplaats 18x4 |  wegen |
|  Standplaatsgebieden |  water |



Formaat A4

Schaal 1:1.250



bronnen: Gem. Enschede (Vastgoedinformatie, Technisch Advies & Gegevensbeheer), Kadaster



- Bijlage 10c -

Promotie
standplaatsen

16 juli 2015

Gemeente  Enschede
DV-ISC-Vastgoedinformatie



Legenda

- | | |
|--|---|
|  Standplaats 2x2 |  bebouwing |
|  Standplaats 4x3 |  spoorlijn |
|  Standplaats 18x4 |  wegen |
|  Standplaatsgebieden |  water |



Formaat A4

Schaal 1:1.250

0 10 20 meter

bronnen: Gem. Enschede (Vastgoedinformatie, Technisch Advies & Gegevensbeheer), Kadaster



Bijlage 10d

**Promotie
standplaatsen**

16 juli 2015

Gemeente Enschede
DV-ISC-Vastgoedinformatie